














		KM	hh:mm:ss	++KM	++:++:++
	1. (1) Koekoeksweg 24 Rijd naar het noorden op de Industrieweg	0,03	00:00:10	0,03	00:00:10
	2. Sla linksaf om op de Industrieweg te blijven	0,24	00:00:43	0,26	00:00:53
	3. Sla linksaf naar de Elspeterweg	0,70	00:01:16	0,97	00:02:09
	4. Sla rechtsaf naar de Gortelseweg	0,07	00:00:07	1,04	00:02:16
	5. (2) Elspeterweg 43 Rijd naar het noorden op de Gortelseweg , richting de Hattumseweg	0,46	00:00:35	1,49	00:02:51
	6. (3) Gortelseweg 18 Rijd naar het noordwesten op de Gortelseweg , richting de Niersenseweg	4,18	00:04:19	5,67	00:07:10
	7. Sla rechtsaf naar de Oranjeweg	0,17	00:00:19	5,83	00:07:29
	8. (4) Vierhousterweg 1 Rijd naar het oosten op de Oranjeweg	5,08	00:05:10	10,92	00:12:39
	9. (5) Oranjeweg 38 Rijd naar het oosten op de Oranjeweg , richting de Kerkhofweg	0,32	00:00:29	11,24	00:13:08
	10. Ga bij de rotonde rechtdoor naar de Brinkerweg	0,40	00:00:34	11,64	00:13:42
	11. (6) Brinkerweg 17 Rijd naar het oosten op de Brinkerweg , richting de Korteweg	0,94	00:01:12	12,57	00:14:54
	12. Sla rechtsaf naar de Wiemanstraat	0,74	00:00:52	13,31	00:15:46
	13. Flauwe bocht naar links naar de Schobbertsweg	0,40	00:00:28	13,70	00:16:14
	14. (7) Schobbertsweg 12 Rijd naar het zuidoosten op de Schobbertsweg , richting de Kanaalweg	0,66	00:00:50	14,36	00:17:04
	15. (8) Kanaalweg 70 Rijd naar het oosten op de Schobbertsweg , richting de Kanaalweg	0,02	00:00:02	14,38	00:17:06
	16. Sla linksaf naar de Kanaalweg	4,64	00:04:44	19,02	00:21:50
	17. (9) Oenerweg 68 Rijd naar het noorden op de Kanaalweg , richting de Oenerweg	0,01	00:00:01	19,03	00:21:51
	18. Sla rechtsaf naar de Eperweg/de Oenerweg	0,26	00:00:20	19,29	00:22:11
	19. (10) Eperweg 61 Rijd naar het oosten op de	1,38	00:01:52	20,67	00:24:03

	Eperweg/de Oenerweg, richting de Veldstrekerweg.				
 20.	(11) Eperweg 3 Rijd naar het zuidoosten op de Eperweg , richting de Donselaarsweg	0,03	00:00:03	20,70	00:24:06
21.	Weg vervolgen naar de Keizerstraat	0,18	00:00:24	20,87	00:24:30
22.	Sla linksaf naar de Houtweg	0,29	00:00:31	21,16	00:25:01
 23.	(12) Koekampsweg 1 Rijd naar het noorden op de Houtweg , richting de Molenstraat	0,97	00:01:14	22,13	00:26:15
 24.	(13) Houtweg 51 Rijd naar het noordoosten op de Houtweg , richting de Hogestraat	1,49	00:01:45	23,62	00:28:00
 25.	(14) Houtweg 82 Rijd naar het noordoosten op de Houtweg , richting de IJsseldijk	0,00	00:00:01	23,63	00:28:01
26.	Sla rechtsaf naar de IJsseldijk	1,14	00:01:29	24,76	00:29:30
 27.	(15) IJsseldijk 109A Rijd naar het zuidoosten op de IJsseldijk , richting het Stuurmanskolkpad	0,97	00:01:11	25,73	00:30:41
 28.	(16) IJsseldijk 85 Rijd naar het zuidwesten op de IJsseldijk , richting de Veerweg	1,33	00:01:45	27,06	00:32:26
 29.	(17) IJsseldijk 49B Rijd naar het zuidwesten op de IJsseldijk , richting de Erveweg	2,88	00:03:06	29,94	00:35:32
 30.	(18) IJsseldijk 5 Rijd naar het zuiden op de IJsseldijk , richting de Ruwerdweg	0,07	00:00:04	30,01	00:35:36
31.	Sla rechtsaf naar de Ruwerdweg	0,06	00:00:07	30,07	00:35:43
32.	Sla rechtsaf om op de Ruwerdweg te blijven	0,57	00:00:44	30,64	00:36:27
33.	Sla linksaf naar de Ossenkolkweg	0,84	00:01:02	31,48	00:37:29
34.	Sla rechtsaf naar de Heegsestraat	0,08	00:00:07	31,56	00:37:36
 35.	(19) Heegsestraat 13 Rijd naar het westen op de Heegsestraat , richting de Zeedijk	0,54	00:00:40	32,10	00:38:16
36.	Sla linksaf naar de Zeedijk	1,51	00:01:34	33,61	00:39:50
37.	Sla rechtsaf naar de Vaassenseweg/de N792 .	0,58	00:00:32	34,19	00:40:22
 38.	(20) Vaassenseweg Rijd naar het westen op de Vaassenseweg/de N792	0,57	00:00:31	34,76	00:40:53
39.	Neem op de rotonde de 3e afslag naar de Middendijk	2,09	00:02:04	36,84	00:42:57
40.	Sla rechtsaf naar de Kadijk	0,85	00:00:59	37,69	00:43:56

 41.	(21) Kadijk 24 Rijd naar het westen op de Kadijk, richting de Bekendijk	0,10	00:00:07	37,79	00:44:03
42.	Sla rechtsaf naar de Bekendijk	0,88	00:00:54	38,67	00:44:57
43.	Sla linksaf naar de Groenstraat.	0,15	00:00:17	38,82	00:45:14
 44.	(22) Groenstraat Rijd naar het westen op de Groenstraat, richting de Avervoordseweg	0,62	00:00:50	39,44	00:46:04
45.	Weg vervolgen naar de Gatherweg	0,90	00:01:26	40,34	00:47:30
46.	De Gatherweg draait naar rechts en wordt De Gaete	0,11	00:00:16	40,45	00:47:46
	(23) Gatherweg 40			40,45	00:47:46